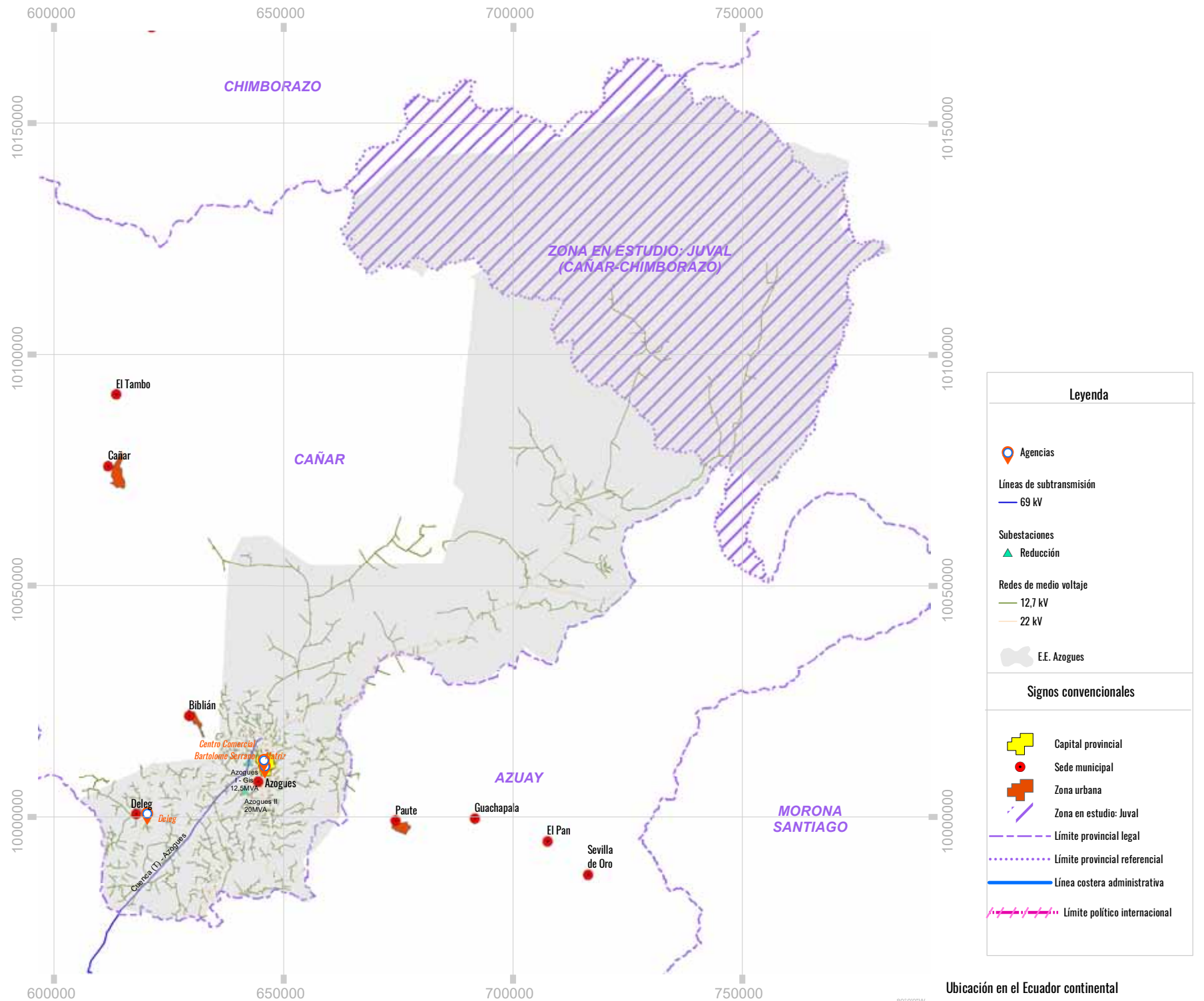
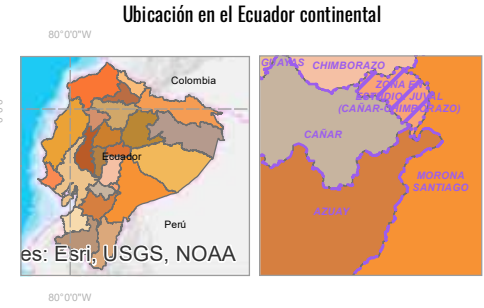
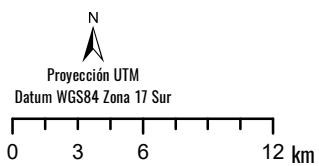


Mapa Nro 26: Infraestructura eléctrica de E.E. Azogues



Legenda	
	Agencias
	Líneas de subtransmisión 69 kV
	Subestaciones Reducción
	Redes de medio voltaje 12,7 kV
	22 kV
	E.E. Azogues
Signos convencionales	
	Capital provincial
	Sede municipal
	Zona urbana
	Zona en estudio: Juval
	Límite provincial legal
	Límite provincial referencial
	Línea costera administrativa
	Límite político internacional



Fuente: Cartografía base: IGM, 2013 / Límites territoriales internos: CONALI 2023 / Cartografía temática: ARCERNR 2023 / Fecha de elaboración: enero, 2024