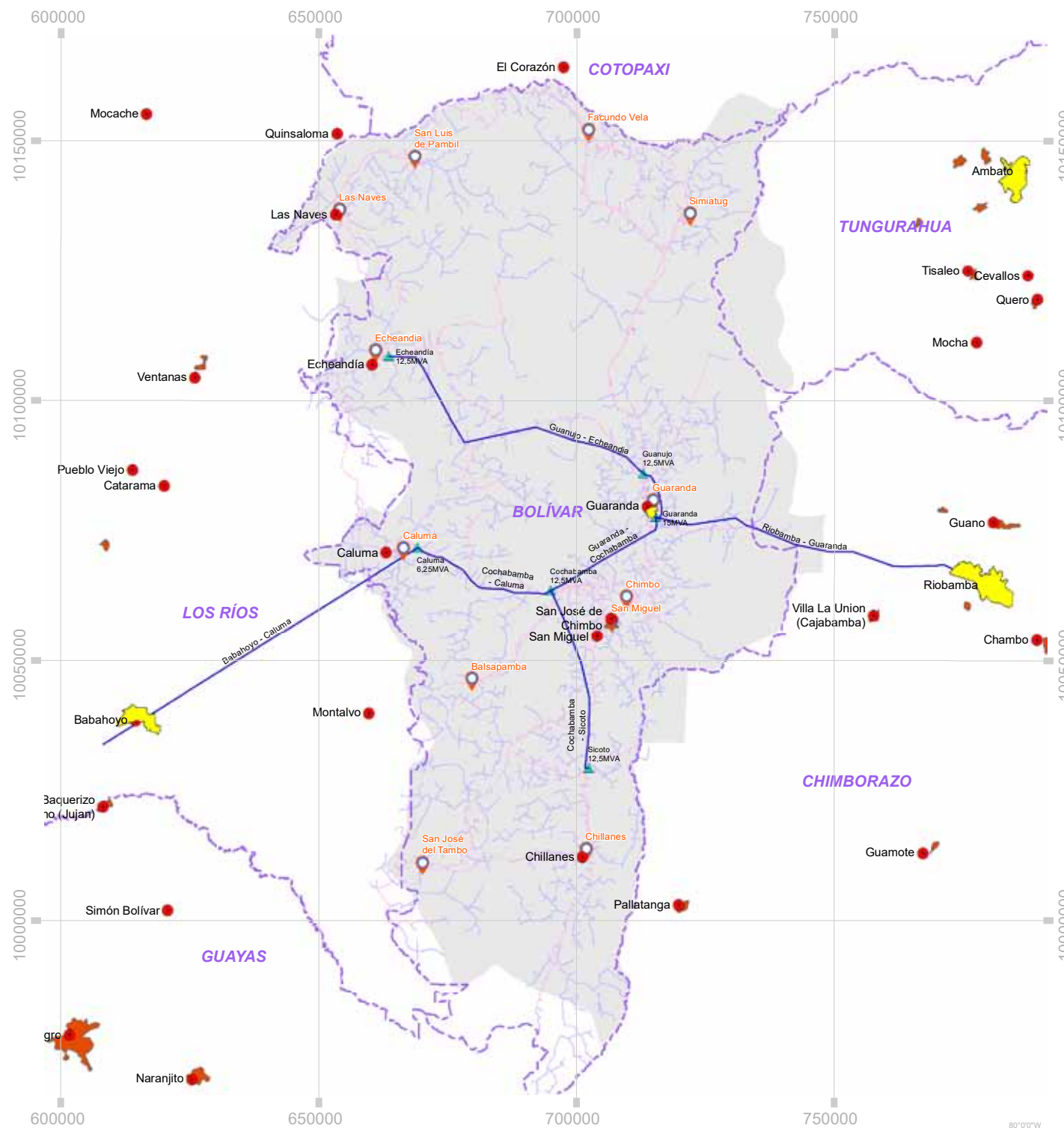
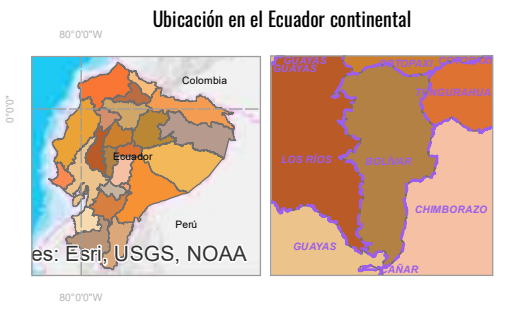
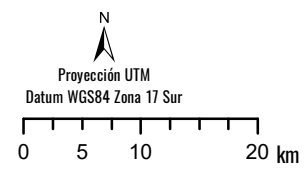


Mapa Nro 14: Infraestructura eléctrica de CNEL EP Unidad de Negocio Bolívar



Leyenda	
	Agencias
Líneas de subtransmisión	
	69 kV
subestaciones	
	Reducción
	Seccionamiento
Redes de medio voltaje	
	13,8 kV
	7,96 kV
	CNEL- Bolívar
Signos convencionales	
	Capital provincial
	Sede municipal
	Zona urbana
	Límite provincial legal
	Límite provincial referencial
	Línea costera administrativa
	Límite político internacional



Fuente: Cartografía base: IGM, 2013 / Límites territoriales internos: CONALI 2023 / Cartografía temática: ARCERNR 2023 / Fecha de elaboración: enero, 2024